








PROJEKT ZAGOSPODAROWANIA 1:1000

OZNACZENIA:

-  — granica działki 129/6
-  — projektowany zestaw zabawowy
-  — istniejący budynek świetlicy wiejskiej
-  — istniejące urządzenia placu zabaw
-  — tereny zielone biologicznie czynne
-  — istniejąca droga gminna
-  — istniejące nawierzchnie utwardzone

PRZEDMIOT	PROJEKT ZAGOSPODAROWANIA		SKALA
OBIEKT	ZGŁOSZENIE ROBÓT BUDOWLANYCH DOPOSAŻENIE PLACU ZABAW-ZEST. ZABAWOWY		1:1000
ADRES	Tarnów Grodkowski, Gm. Grodków, Dz. 129/6		
INWESTOR	GMINA GRODKÓW		
PROJEKTANT	IMIE I NAZWISKO techn. Jan Żołyński	NUMER UPRAWNIEN 44/83/Op	NR. RYS. 1
OPRACOWAŁ	inż. Robert Sobstyl		

Poświadczam zgodność niniejszej kopii z treścią materiału państwowego zasobu geodezyjnego i kartograficznego

Starosta Brzeski
mapa zasadnicza
P-1601.2017-03-07
Jadwiga Anuszkiewicz
Ps III

Starostwo Powiatowe w Tarnobrodzie
Sporządził: OPK 433016